

**Pitanje: 1/34**

**Koja od nabrojanih površina je put?**

- Pešačka staza**
- Ulica**

**Pitanje: 2/34**

**Koja od nabrojanih površina je put?**

- Zemljani put**
- Biciklistička staza**

**Pitanje: 3/34**

**Koje od navedenih uslova mora ispunjavati autoput?**

- Državni put kod koga sva ukrštanja sa drugim putevima i železničkim ili tramvajskim prugama nisu izvedena u istom nivou**
- Put koji ima najmanje dve saobraćajne trake po smeru i jednu zaustavnu traku za svaki smer**
- Put kod kojeg su kolovozne trake za saobraćaj iz suprotnih smerova fizički odvojene**

**Pitanje: 4/34**

**Put bez izgrađenog kolovoznog zastora, pa i kada na priključku na drugi put ima izgrađen kolovozni zastor je:**

- zemljani put**

### Pitanje: 5/34

Koje od navedenih uslova mora ispunjavati autoput:

- put sa potpunom kontrolom pristupa, na koji se može uključiti ili isključiti samo određenim i posebno izgrađenim javnim putem
- put koji je kao takav obeležen propisanim saobraćajnim znakom
- državni put namenjen isključivo za saobraćaj motocikala, putničkih vozila, teretnih vozila i autobusa, sa ili bez priključnih vozila

### Pitanje: 6/34

Koje od navedenih uslova mora ispunjavati motoput:

- put koji je kao takav obeležen propisanim saobraćajnim znakom
- državni put namenjen isključivo za saobraćaj motocikala, putničkih vozila, teretnih vozila i autobusa, sa ili bez priključnih vozila

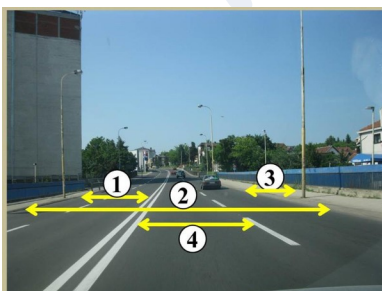
### Pitanje: 7/34

Koje od navedenih uslova mora ispunjavati motoput:

- državni put namenjen isključivo za saobraćaj motocikala, putničkih vozila, teretnih vozila i autobusa, sa ili bez priključnih vozila
- put koji je kao takav obeležen propisanim saobraćajnim znakom

### Pitanje: 8/34

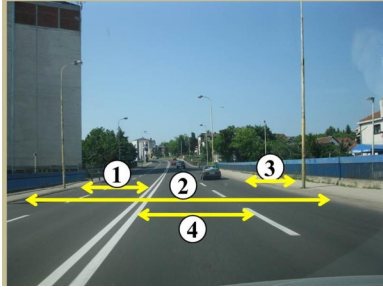
Kolovoz je na slici označen brojem:



2

**Pitanje: 9/34**

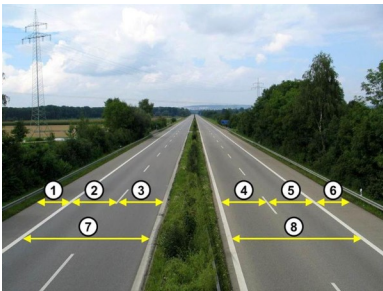
**Kolovozna traka je na slici označena brojem:**



1

**Pitanje: 10/34**

**Saobraćajne trake, na autoputu, su na slici označene brojevima:**

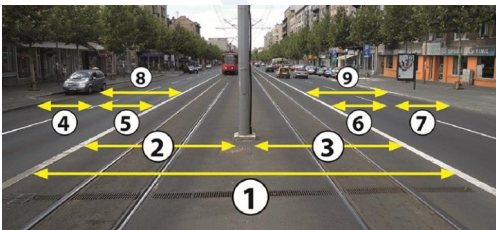


4 i 5

2 i 3

**Pitanje: 11/34**

**Saobraćajna traka je na slici označena brojevima:**

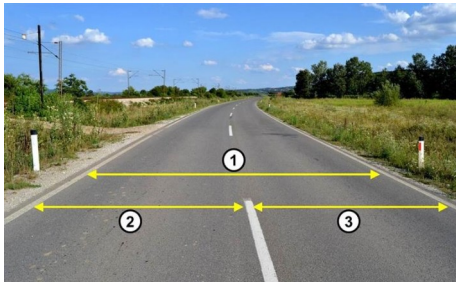


5 i 6

4 i 7

**Pitanje: 12/34**

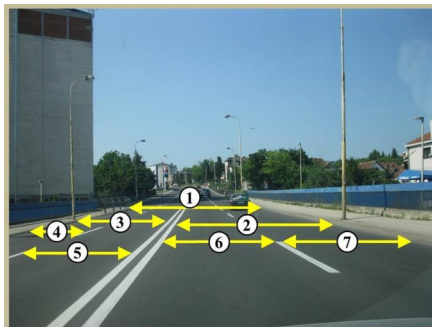
**Saobraćajne trake na slici su označene brojevima:**



2 i 3

**Pitanje: 13/34**

**Saobraćajna traka je na slici označena brojevima:**




4 i 5

6 i 7

**Pitanje: 14/34**

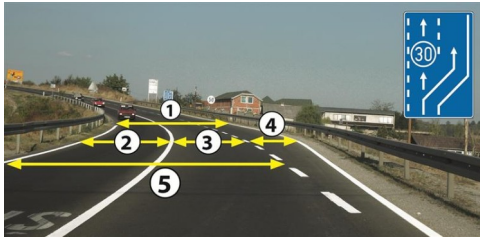
**Biciklistička traka je na slici označena brojem:**



3

**Pitanje: 15/34**


**Saobraćajna traka za spora vozila je na slici označena brojem:**



4

**Pitanje: 16/34**

**Zaustavna traka je na slici označena brojevima:**



1 i 6

**Pitanje: 17/34**


**Saobraćajna traka za uključivanje je na slici označena brojem:**



1

**Pitanje: 18/34**

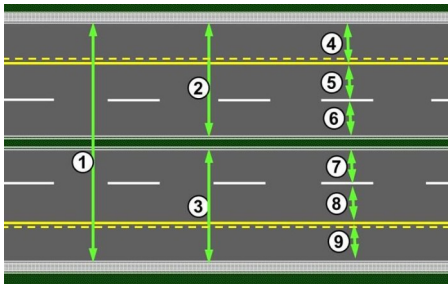
**Saobraćajna traka za isključivanje je na slici označena brojem:**



- 4

**Pitanje: 19/34**

**Saobraćajna traka za vozila javnog prevoza putnika na slici je označena brojevima:**



- 4 i 9

**Pitanje: 20/34**

**Raskrsnica je:**

- deo kolovoza na kome se ukrštaju, spajaju ili razdvajaju putevi u istom nivou

**Pitanje: 21/34**


Tramvajska baštica je na slici označena brojem:



2

**Pitanje: 22/34**

Trotoar je na slici označen brojevima:

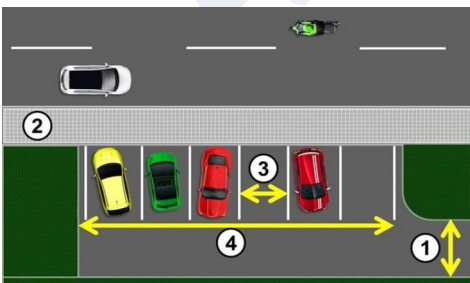


5

1

**Pitanje: 23/34**

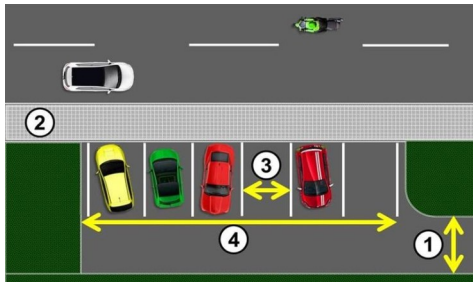
Parkiralište je na slici označeno brojem:



4

**Pitanje: 24/34**

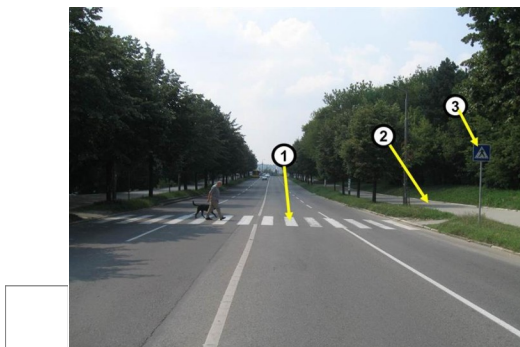
**Parking mesto je na slici označeno brojem:**



- 3

**Pitanje: 25/34**


**Pešački prelaz je na slici označen brojem:**



- 1

**Pitanje: 26/34**


**Pešački prelaz na slici je označen brojem:**



- 4

**Pitanje: 27/34**

**Pešačka staza na slici je označena brojem:**



- 3


**Pitanje: 28/34**

**Biciklistička staza je:**

- put namenjen isključivo za kretanje bicikala

**Pitanje: 29/34**

**Biciklistička staza na slici je označena brojem:**



- 2

**Pitanje: 30/34**

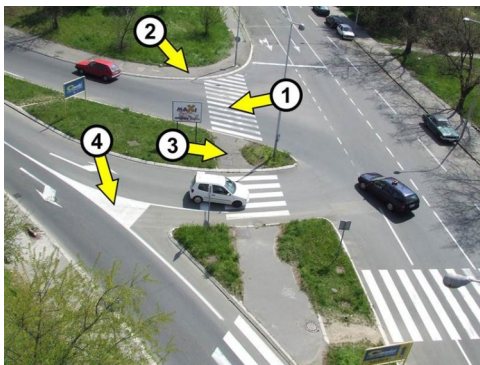
**Slika prikazuje:**



- prelaz puta preko železničke pruge

**Pitanje: 31/34**


**Pešačko ostrvo je na slici označeno brojem:**



- 3

**Pitanje: 32/34**

**Od saobraćajnog znaka prikazanog na slici počinje:**



- naselje

**Pitanje: 33/34**

**Od saobraćajnog znaka prikazanog na slici se završava:**



- naselje

**Pitanje: 34/34**

**Biciklistička traka je:**

- saobraćajna traka namenjena isključivo za saobraćaj bicikala, mopeda i lakih tricikala